AMEX EXPLORATION

DÉCOUVERTES DE GISEMENTS À HAUTE TENEUR AURIFÈRE AU QUÉBEC

TSXV: AMX
OTCQX: AMXEF
FRA: MX0

www.amexexploration.com

Février 2024

ÉNONCÉS PROSPECTIFS

La présente présentation vise à fournir des renseignements généraux sur les activités d'Amex en date du 26 juin 2020. L'information est présentée sous forme de résumé et n'a pas l'intention d'être complète; les lecteurs sont priés de consulter le dossier de divulgation complet de la Société à l'adresse www.sedar.com. Les informations fournies dans cette présentation sont strictement à titre informatif et ne doivent pas être considérées comme des conseils ou une recommandation aux investisseurs ou aux investisseurs potentiels en ce qui concerne l'achat, la détention ou la vente des titres d'Amex.

ÉNONCÉ PROSPECTIF

Cette présentation contient des « renseignements prospectifs » au sens des lois canadiennes applicables en matière de valeurs mobilières, y compris des états concernant le rendement financier ou opérationnel futur de la Société, les programmes d'exploration prévus, les résultats de forage positifs continus, la définition de nouvelles cibles et de zones minéralisées, la minéralisation prospective de la propriété, la préparation d'une estimation des ressources conformes 43-101 sur la propriété, la Société ayant les fonds disponibles et le marché général métaux/or. L'information prospective peut également être identifiée par les mots « peut », « pourrait », « devrait », « entend », « projette », « prévoit », « croit », « estime », « s'attend » ou des expressions semblables.

Les investisseurs sont avertis que l'information recherchée n'est pas fondée sur des faits historiques, mais plutôt sur les attentes de la direction d'Amex à l'égard des résultats ou des événements futurs fondés sur les opinions et les hypothèses de la direction jugées raisonnables à la date où les déclarations sont faites. Même si Amex croit que les attentes sont raisonnables, ces renseignements comportent des risques et des incertitudes, et il ne faut pas se fier indûment à ces renseignements, car des facteurs inconnus et imprévisibles pourraient avoir des effets négatifs importants sur les résultats futurs, rendement ou réalisations. Parmi les principaux facteurs qui pourraient faire en sorte que les résultats réels diffèrent sensiblement de ceux projetés dans les informations prospectives, on peut citer les suivants: les incertitudes commerciales générales, économiques, concurrentielles, géopolitiques et sociales; les résultats réels des activités d'exploration en cours; les dépenses imprévues, le rétablissement de la détention et les mesures et directives gouvernementales connexes pour faire face à la pandémie Covid-19, les pénuries de main-d'œuvre, les pénuries d'équipement et les interruptions des chaînes d'approvisionnement, les changements dans les conditions économiques, commerciales et politiques générales, y compris les changements sur les marchés financiers; les changements dans les lois applicables, les questions environnementales; et la conformité à une réglementation gouvernementale étendue; et autres risques de l'industrie minière. Bien que la société ait tenté d'identifier des facteurs importants qui pourraient faire en sorte que les résultats réels diffèrent sensiblement de ceux contenus dans les informations prospectives, il peut y avoir d'autres facteurs qui font que les résultats ne sont pas tels qu'anticipés, estimés ou prévus. La Société ne s'engage pas à mettre à jour les informations prospectives, sauf conformément aux lois sur les valeurs mobilières applicables.

De plus, les lecteurs sont avertis que les résultats d'exploration qui comprennent des résultats de forage sur de grands espacements peuvent ne pas être indicatifs de la présence d'un gisement minéral, ces résultats ne garantissent pas que des travaux supplémentaires établiront une teneur, une continuité, des caractéristiques métallurgiques et un potentiel économique suffisants pour être classé comme une catégorie de ressources minérales; et, les quantités et les teneurs potentielles des cibles de forage sont de nature conceptuelle et, il n'y a pas eu suffisamment d'exploration pour définir une ressource minérale, et il est incertain si une exploration plus poussée entraînera la délimitation des cibles en tant que ressources minérales.

AMEX
EXPLORATION

PERSONNE QUALIFIÉE ET DONNÉES DE TIERS

PERSONNE QUALIFIÉE – Jérôme Augustin géo., Ph.D., (OGQ 2134), personne qualifiée indépendante au sens de la Norme canadienne 43-101, a examiné et approuvé les renseignements géologiques présentés. La campagne de forage et le programme de contrôle de la qualité ont été planifiés et supervisés par Jérôme Augustin.

ASSURANCE QUALITÉ ET CONTRÔLE QUALITÉ – Le protocole d'assurance et de contrôle de la qualité prévoit l'insertion d'un blanc ou d'un standard tous les 10 échantillons en moyenne, en plus de l'insertion régulière d'échantillons blanc, duplicata et standards accrédités par Laboratoire Expert ou par ALS Canada Ltd lors du processus analytique.

- Pour toutes les analyses ciblant la minéralisation aurifère, les valeurs de l'or sont estimées par pyroanalyse avec finition par absorption atomique. Les valeurs supérieures à 3 ppm Au sont réanalysées par pyroanalyse avec finition par gravimétrie par Laboratoire Expert Inc, Rouyn-Noranda. Les échantillons contenant une minéralisation aurifère visible sont analysés au tamis métallique. Pour une assurance et un contrôle qualité supplémentaires, tous les échantillons ont été broyés à 90 % à moins de 2 mm avant la pulvérisation, afin d'homogénéiser les échantillons pouvant contenir de l'or grossier.
- Pour les analyses ciblant la minéralisation SMV, les valeurs du zinc, du cuivre et de l'argent sont estimées par spectroscopie d'émission atomique par plasma à couplage inductif (ICP-AES), ME-ICP61 à ALS Canada Ltd. Les valeurs de zinc supérieures à 1 %, les valeurs de cuivre supérieures à 1 % et les valeurs d'argent supérieures à 100 g/t sont estimées par quatre ICP-AES à digestion acide, OG62. Les valeurs de l'or sont estimées par pyroanalyse avec finition par absorption atomique.

DONNÉES DE TIERS – Certaines informations contenues dans cette présentation concernant la présence de gisements minéraux, les teneurs et la taille de ces gisements sont basées sur des informations qui ont été obtenues à partir d'informations accessibles au public et de rapports de l'industrie. De tels rapports indiquent généralement que les informations qu'ils contiennent ont été obtenues auprès de sources considérées comme fiables, mais l'exactitude ou l'exhaustivité de ces informations ne sont pas garanties. Nous n'avons pas vérifié indépendamment ou ne pouvons pas garantir l'exactitude ou l'exhaustivité de ces informations et les investisseurs doivent faire preuve de prudence en se fiant à ces informations. Les résultats d'autres projets sont fournis à titre informatif seulement et ne sont pas indicatifs des résultats pouvant être obtenus à partir des propriétés de la Société.

MESURES NON CONFORMES AUX IFRS – Cette présentation fait référence au «coût global du forage» et au «cash disponible». Ces mesures de la performance financière n'ont pas de signification normalisée selon les Normes internationales d'information financière («IFRS») et sont donc peu susceptibles d'être comparables à des mesures similaires présentées par d'autres émetteurs. La direction utilise ces mesures en interne pour évaluer la performance opérationnelle d'Amex et évaluer les tendances de performance. La direction comprend que certains investisseurs, et d'autres qui suivent la performance d'Amex, évaluent également la performance de cette manière. Ces données sont destinées à fournir des informations supplémentaires et ne doivent pas être considérées isolément ou comme un substitut aux mesures de performance préparées conformément aux IFRS. Pour plus de détails, reportez-vous aux états financiers et au rapport de gestion d'Amex pour l'exercice clos le 30 septembre 2021 et de la période de trois mois terminée.

AMEX
EXPLORATION

STRUCTURE DE LA SOCIÉTÉ & COUVERTURE DES ANALYSTES

Performance du cours de l'action

Actions émises	114 928 936
Options	2 225 000
Dilution totale	117 153 936
Capitalisation boursière	~$168 Millions

Couverture des analystes

- Jeremy Hoy, Canaccord Genuity
- Pierre Vaillancourt, Haywood Securities
- Philip Ker, PI Financial
- Rabi Nizami, National Bank
- Ryan Hanley, Laurentian Bank

ECOLOGO

MINERAL EXPLORATION PROCESSES CERTIFIED FOR RESPONSIBLE ENVIRONMENTAL AND SOCIAL BEST PRACTICES.
UL.COM/EL
UL 2723

LE FINANCEMENT LE PLUS RÉCENT

- Investissement stratégique d'Eldorado Gold (pour une participation d'environ 9,9 %)
- Placement privé accréditif caritatif sans intermédiaire – produit brut total de $26,65 millions
- Eldorado apporte une expertise considérable en tant que producteur d'or à haute teneur et à faible coût en Abitibi

DIRECTION ET CONSEIL D'ADMINISTRATION

Victor Cantore
Président et chef de la direction, administrateur

Jacques Trottier
Président exécutif du conseil d'administration

Pierre Carrier
Chef de l'exploitation, administrateur

Patrick Musampa
Chef des opérations financière

Kelly Malcolm
Vice-président de l'exploration

Luisa Moreno
Administratrice

André Shareck
Administrateur

Yvon Gélinas
Administrateur

ÉQUIPE NOUVELLEMENT FORMÉE DE CONSULTANTS TECHNIQUES

Stephen Coates

M. Coates est un ingénieur minier établi possédant de l'expérience dans les opérations minières, la réalisation d'études techniques, la diligence raisonnable, le financement minier, le développement des affaires et le développement stratégique. Il est ingénieur professionnel et titulaire d'un baccalauréat en génie minier de l'Université McGill. Il a auparavant travaillé pour diverses opérations, dont la mine Canadian Malartic et la mine Renard, ainsi que pour des groupes de consultants, dont G Mining Services. Il a récemment fondé sa société de conseil indépendante, Evomine Consulting, qui offre des services d'ingénierie minière et de conseil en gestion avec une vision approfondie de l'industrie minière québécoise.

Jonathan Gagne

Avec seize ans dans l'industrie minière, M. Gagne est un ingénieur minier ayant une expérience à la fois dans l'exploitation et le développement de projets. Depuis le début de sa carrière, il a participé à la construction de deux projets : la mine Meadowbank et plus récemment la mine Greenstone. Il a également été responsable du département d'ingénierie minière pour la société de consultation SGS Geostat, a été l'ingénieur responsable du soutien des opérations à ciel ouvert pour Glencore Zinc à travers le monde et a agi à titre de directeur général de Sayona Québec.

Pierre Luc Richard

M. Richard est président de Ressources PLR Inc. Avec plus de vingt ans d'expérience dans l'industrie minière, M. Richard possède une excellente compréhension de tous les aspects de l'exploration et des opérations minières, y compris l'évaluation, le développement et la gestion de projets. Il possède une solide expertise dans le domaine de l'or et une solide expérience dans les gisements d'argent, de métaux communs, de lithium, de minerai de fer et de terres rares. Spécialisé dans l'estimation des ressources minérales et l'évaluation de projets d'acquisitions potentielles et dans l'accompagnement d'entreprises, M. Richard a contribué à plus de 250 mandats pour plus de 75 entreprises différentes au cours de sa carrière de consultant. Il a rédigé/coordonné plus de 100 rapports techniques en vertu du National Instrument 43-101 et du JORC. Avant de fonder Ressources PLR Inc., M. Richard a occupé des postes tels que directeur géologie chez InnovExplo et expert en la matière pour l'estimation des ressources minérales chez BBA.

Jacqueline Leroux

Mme Leroux est vice-présidente de Troilus Gold. Avec plus de 20 ans d'expérience dans l'industrie minière, principalement dans le Nord du Québec, elle a occupé des postes de direction au sein de diverses organisations, notamment en tant que gestionnaire de l'environnement pour le projet Éléonore de Goldcorp, directrice du développement durable pour Mason Graphite, vice-présidente de l'environnement pour BlackRock Metals et vice-présidente de l'environnement et de l'octroi de permis pour Troilus Gold. Pour ces projets, elle a supervisé les activités d'autorisation liées à l'exploration, aux processus d'évaluation environnementale et à la construction.

LA LOCALISATION DE LA PROPRIÉTÉ PHARE - QUÉBEC, CANADA

- Le projet Perron, détenu à 100 %, comprend 117 claims contigus couvrant 4 518 hectares.

- Le projet est bien desservi par les infrastructures existantes, sur une route ouverte toute l'année, à 10 minutes d'un aéroport, et juste à l'extérieur de la ville de Normétal (~8 km)

- Situé à environ 110 km au nord de Rouyn-Noranda

LA CEINTURE PROLIFIQUE DE ROCHES VERTES DE L'ABITIBI

- Durant son exploitation, la mine Normétal a produit 10 Mt à 2,25 % de cuivre, 5,4 % de zinc, 0,5 g/t Au et 44,5 g/t Ag

- le projet se trouve à proximité de plusieurs opérations de broyage des principaux producteurs d'or.

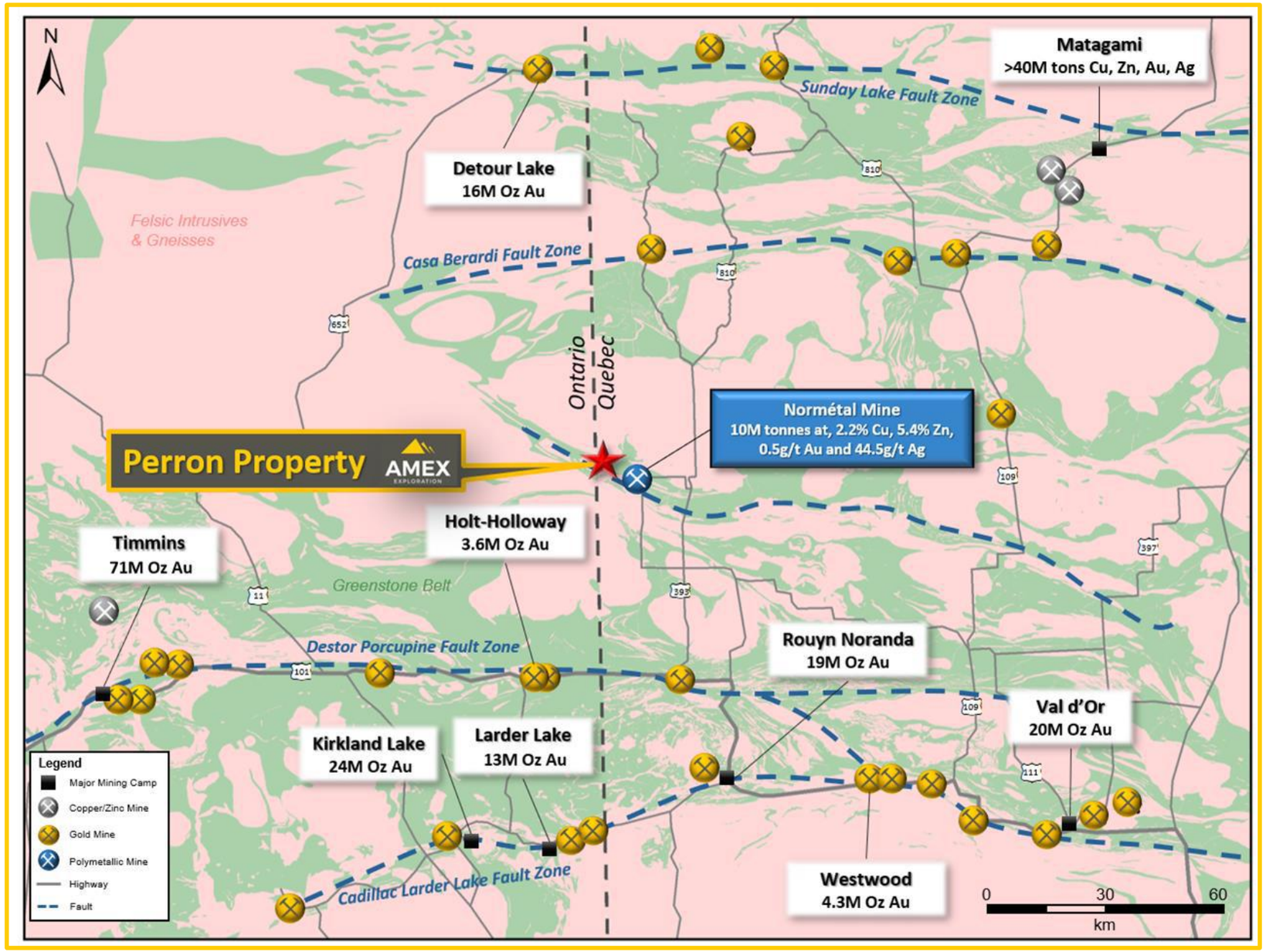

LA GÉOLOGIE DE LA PROPRIÉTÉ PERRON

- Un certain nombre de zones aurifères importantes et de découvertes de SMV ont été réalisées à Perron qui s'étendent sur une longueur de 4 km.

- Le projet présente un potentiel d'exploitation à ciel ouvert d'un tonnage important et d'exploitation souterraine d'or à haute teneur.

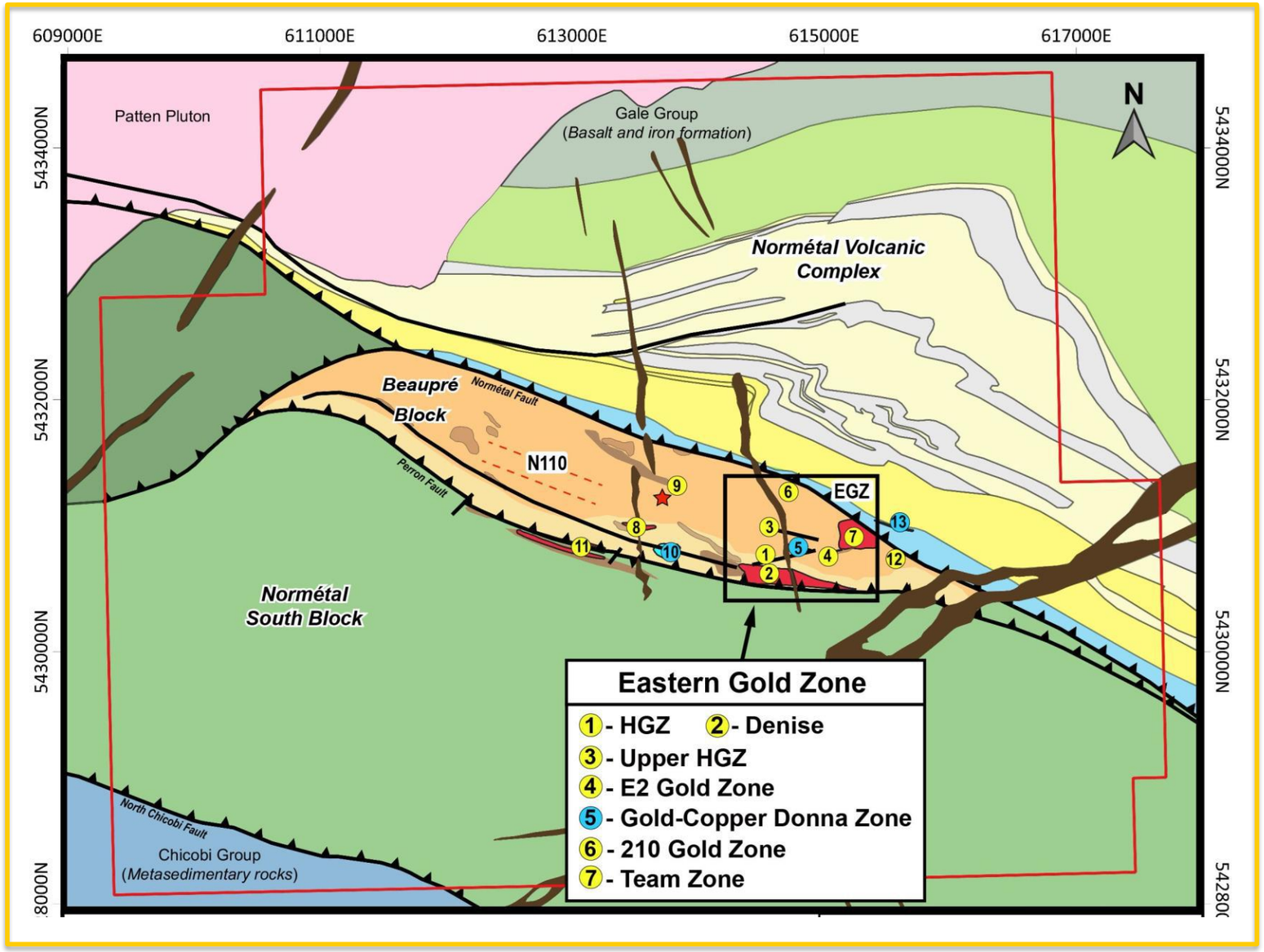

PROJET PERRON – SYSTÈME MINÉRALISÉ – VUE EN PLAN

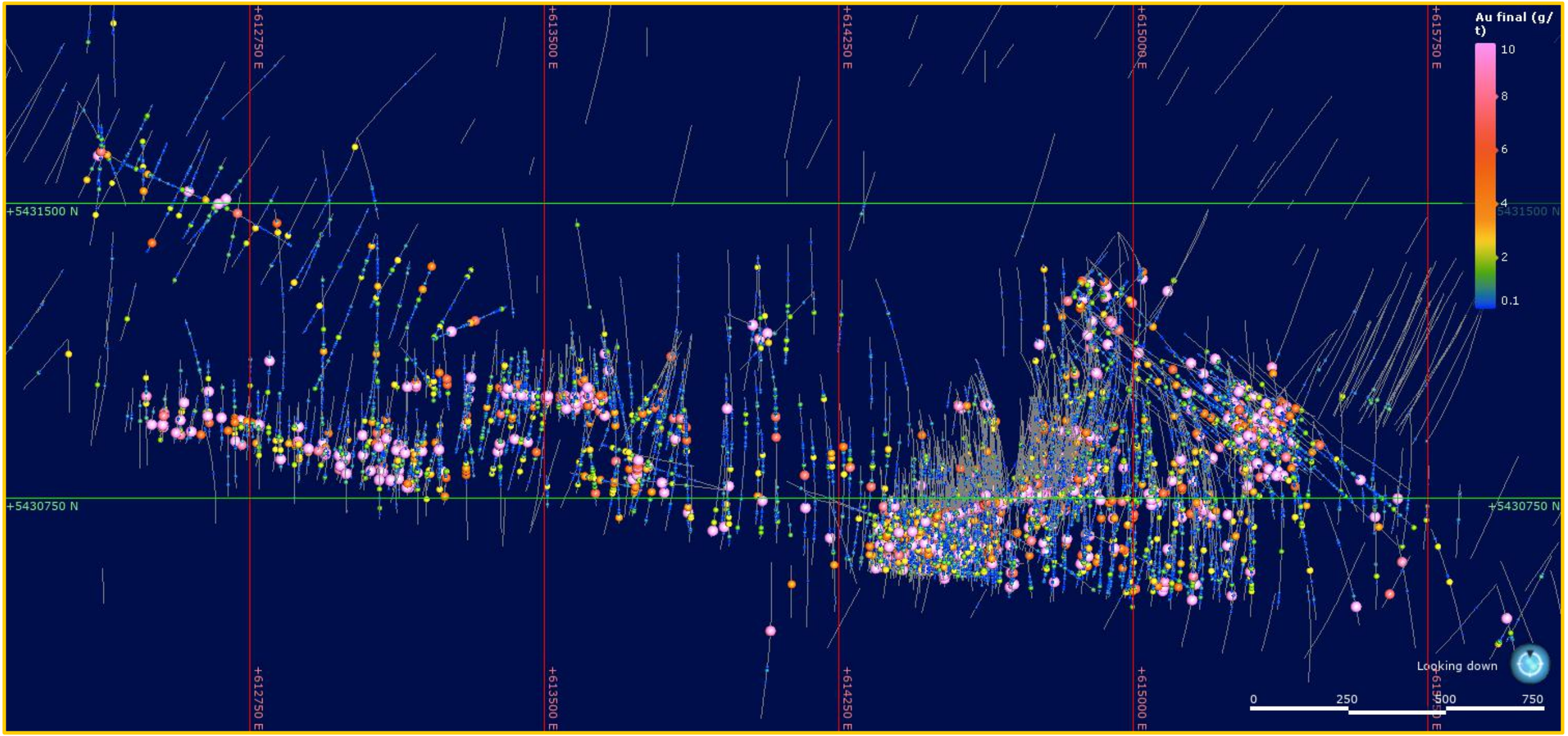

PROJET PERRON – SYSTÈME MINÉRALISÉ – LONGITUDINALE

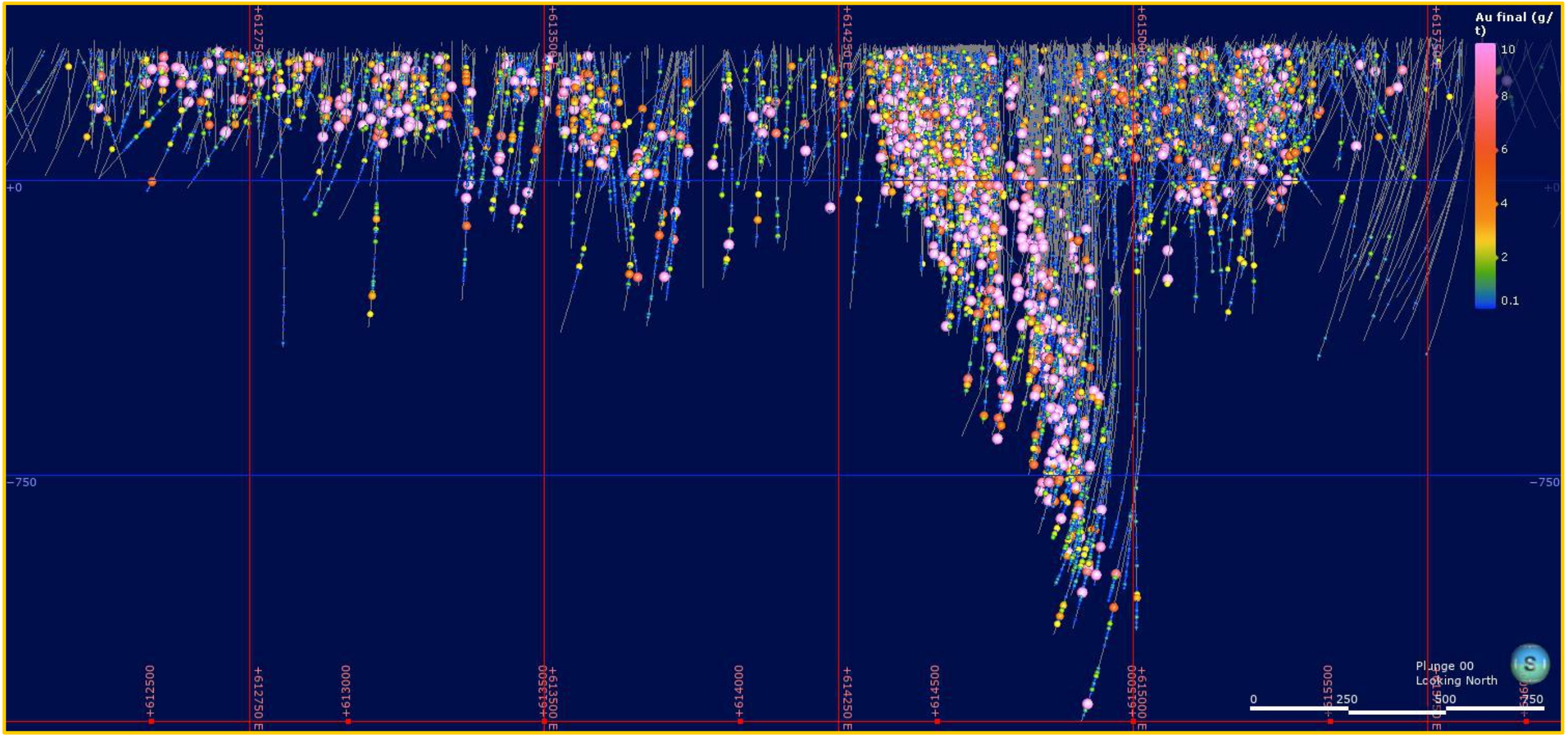

LA EASTERN GOLD ZONE (EGZ)

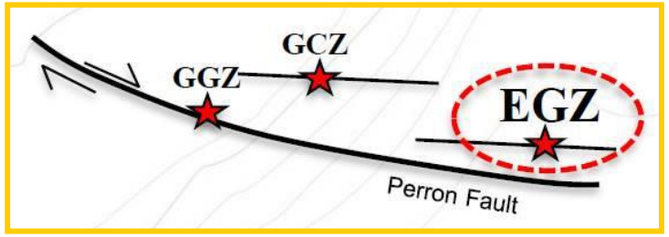

- Plusieurs zones minéralisées parallèles
- Denise Zone + High Grade Zone
- Ouvertes dans toutes les directions latérales ET EN PROFONDEUR

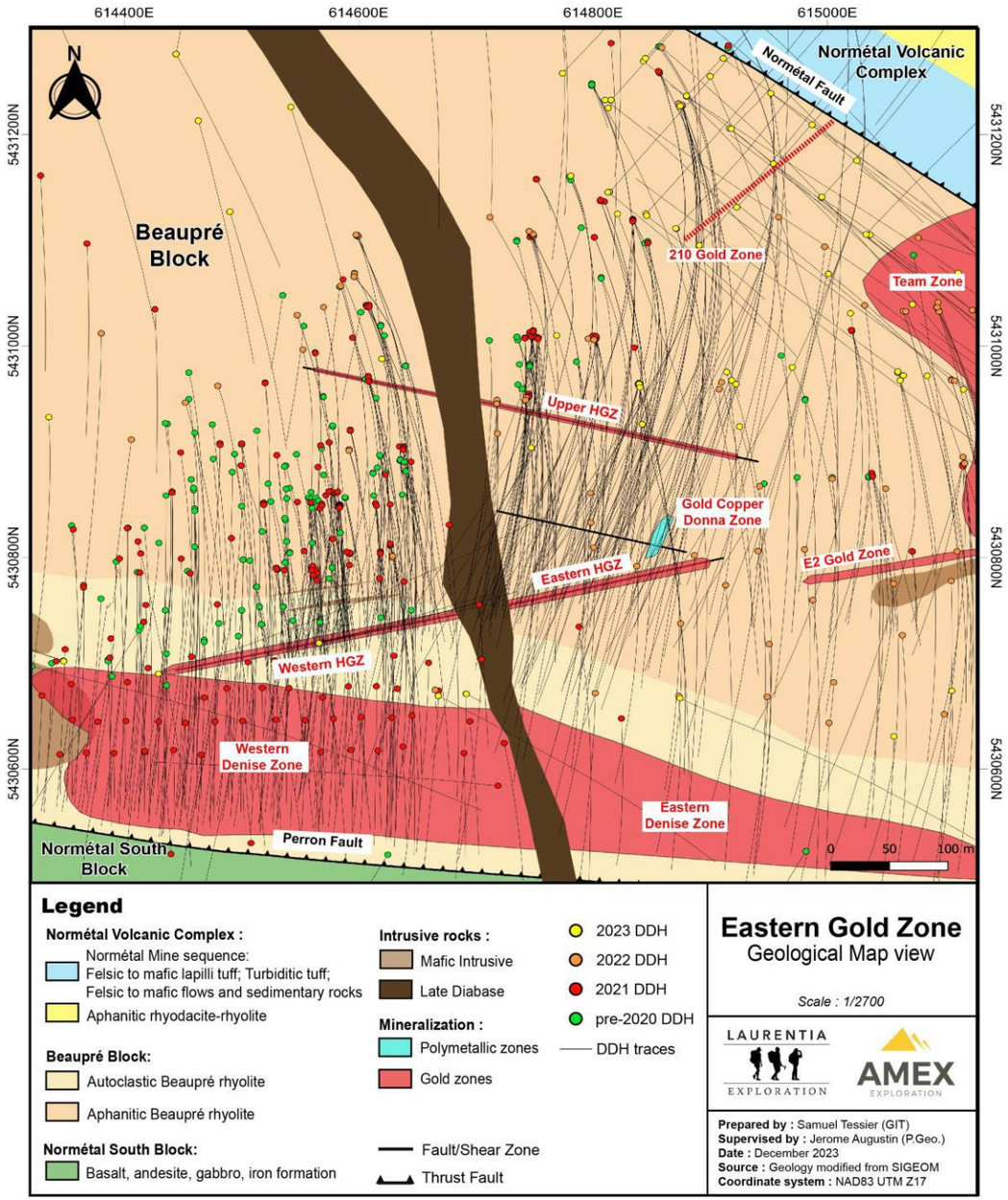

LA EASTERN GOLD ZONE (EGZ)

La
High Grade Zone

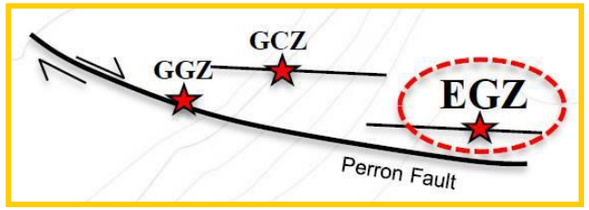

Les points saillants de la High Grade Zone plus profonde (à l'est) comprennent:

- 35,89 g/t Au sur 6,75 m dans le PE-21-404W2
- 102,07 g/t Au sur 6,10 m dans le PE-21-386W1
- 29,62 g/t Au sur 8,40 m dans le PE-21-318
- 37,59 g/t Au sur 6,20 m dans le PE-21-287
- 17,01 g/t Au sur 7,40 m dans le PE-21-360
- 10,21 g/t Au sur 7,40 m dans le PE-21-360W1
- 4,46 g/t Au sur 15,60 m dans le PE-20-165W2

Les points saillants de la High Grade Zone moins profonde (à l'ouest) comprennent:

- 78,62 g/t Au sur 5,90 m dans le PE-21-366W1
- 43,74 g/t Au sur 6,80 m dans le PE-21-405
- 84,02 g/t Au sur 5,60 m dans le PE-21-391
- 43,74 g/t Au sur 6,90 m dans le PE-21-409
- 76,61 g/t Au sur 3,50 m dans le PE-21-383W1
- 36,02 g/t Au sur 6,55 m dans le PE-21-392
- 21,75 g/t Au sur 14,90 m dans le PE-21-367

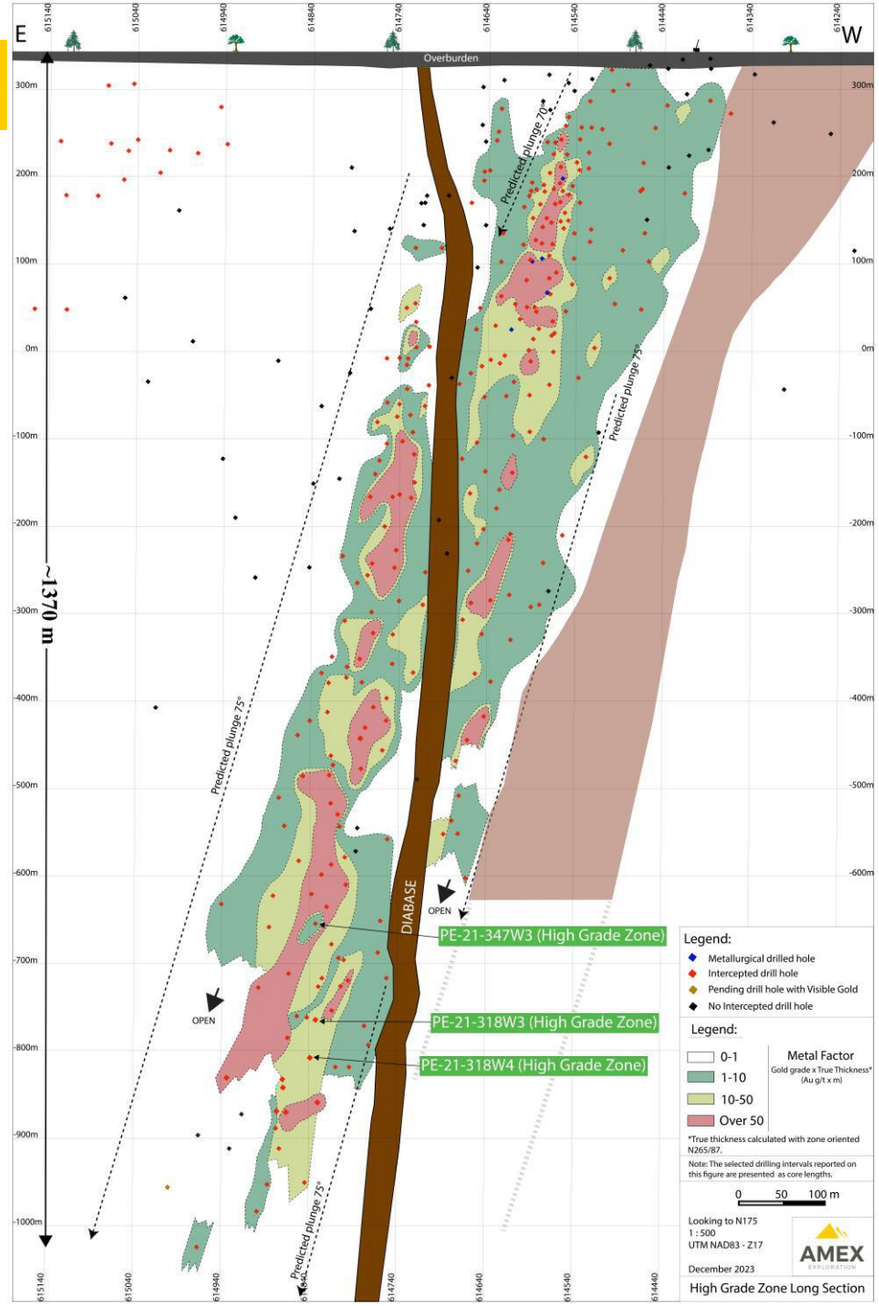

NB : Les résultats de forage de HGZ présentés ici représentent la longueur de la carotte. L'épaisseur vraie est estimée à 55-80% de la longueur de carotte rapportée. Les calculs du « facteur métallique » dans cette figure, utilisent l'épaisseur vraie

LA EASTERN GOLD ZONE (EGZ)

La
Denise Zone (DZ)

Intersection d'au moins 750 mètres verticaux de minéralisation aurifère à partir de la surface sur une étendue de plus d'un kilomètre.

Denise Ouest

- Trou PE-21-422 a recoupé 65,00 m à 1,89 g/t Au, incluant 0,50 m à 197,35 g/t Au
- Trou PE-21-392 a recoupé 58,50 m à 1,82 g/t Au, incluant 0,50 m à 177,65 g/t Au
- Trou PE-20-188 a recoupé 189,40 m à 1,07 g/t Au
- Trou PE-20-54EXT a recoupé 50,00 m à 2,12 g/t Au
- Trou PE-20-181 a recoupé 115,60 m à 1,39 g/t Au

Denise Est

- Trou PE-22-468 a recoupé 41,30 m à 0,88 g/t Au, incluant 14,90 m à 1,50 g/t Au
- Trou PE-22-510 a recoupé 30,90 m à 11,57 g/t Au, incluant 0,50 m à 55,08 g/t Au et 0,50 m à 601,47 g/t Au
- Situé de 50 m à 100 m au sud et parallèle à HGZ

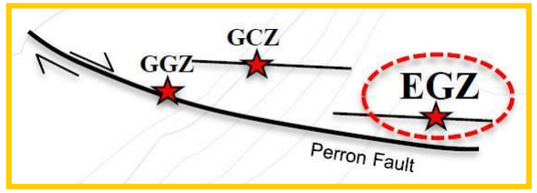

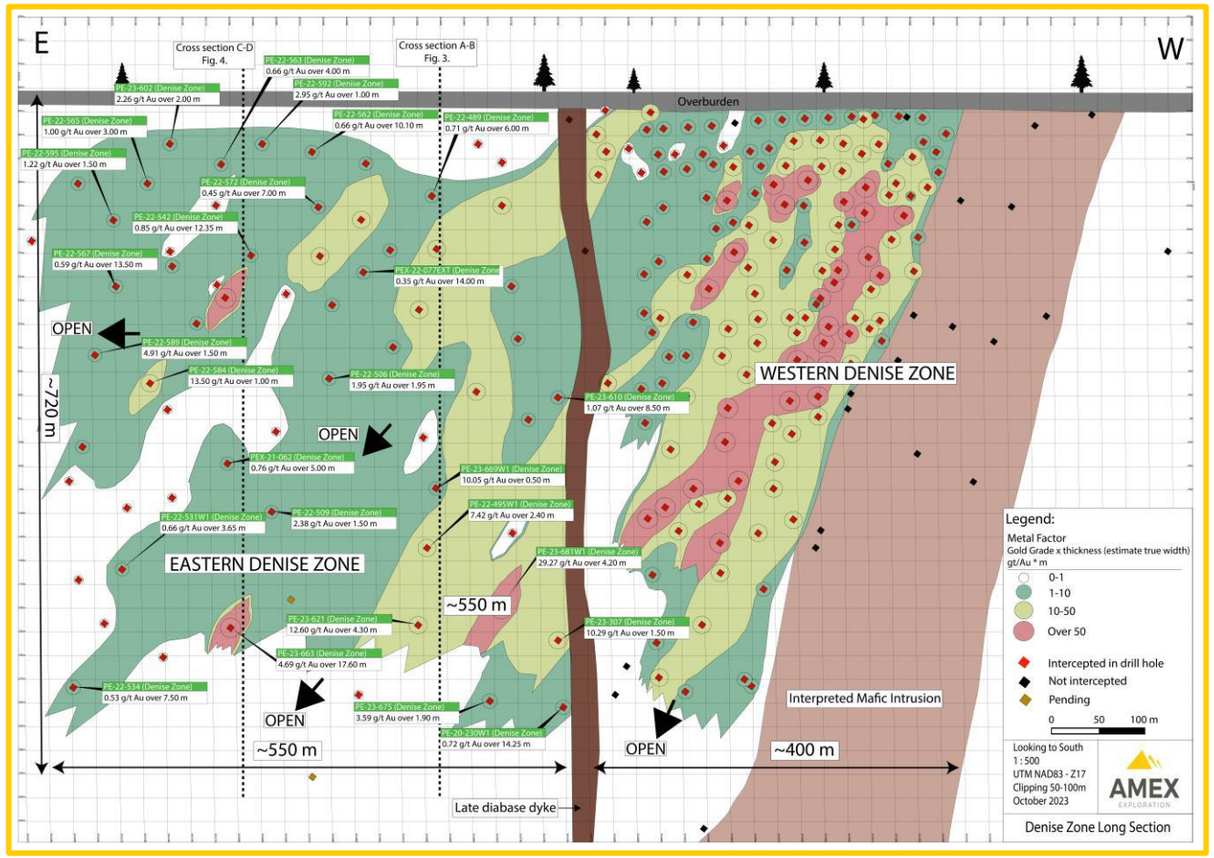

NB : Les résultats de forage de Denise présentés ici représentent la longueur de la carotte. L'épaisseur vraie est estimée à 60-90% de la longueur de carotte rapportée. Les calculs du « facteur métallique » dans cette figure utilisent l'épaisseur vraie estimée.

LE PROGRAMME DE MÉTALLURGIE DE LA EASTERN GOLD ZONE (EGZ)
+99 % DE RÉCUPÉRATION D'OR ET D'ARGENT

- Les trous de métallurgie retournent des teneurs de:
  - 27,70 g/t Au sur 11,80 m dans le PEM-20-001
  - 12,70 g/t Au sur 16,60 m dans le PEM-20-002
  - 5,65 g/t Au sur 10,60 m dans le PEM-20-003
- Les trois échantillons composites se sont révélés acceptables pour la gravité, la flottaison et la cyanuration, avec récupérations d'or supérieures à 99 %.
- Sur les trois composites, le circuit gravitaire a retourné plus de 75 % de l'or récupéré.
- Les travaux métallurgiques ont été réalisés par SGS Canada Inc., un chef de file en études métallurgiques et analytiques.
- Nous effectuons/planifions actuellement des tests métallurgiques supplémentaires pour les zones Denise, Gratien, Grey Cat et Team avant les études économiques prévues.

Plusieurs grains d'or grossier
dans le PEM-20-001 au PEM-20-003



GRATIEN GOLD ZONE

- Réinterprétation des forages historiques de la propriété Perron à l'aide du modèle géologique de l'Eastern Gold Zone (EGZ)
- Identification d'un corridor à haute teneur à Gratien Gold Zone(GGZ)
- 18 500 m de forage réalisés depuis juillet 2019 à Gratien et à Grey Cat (GCZ)

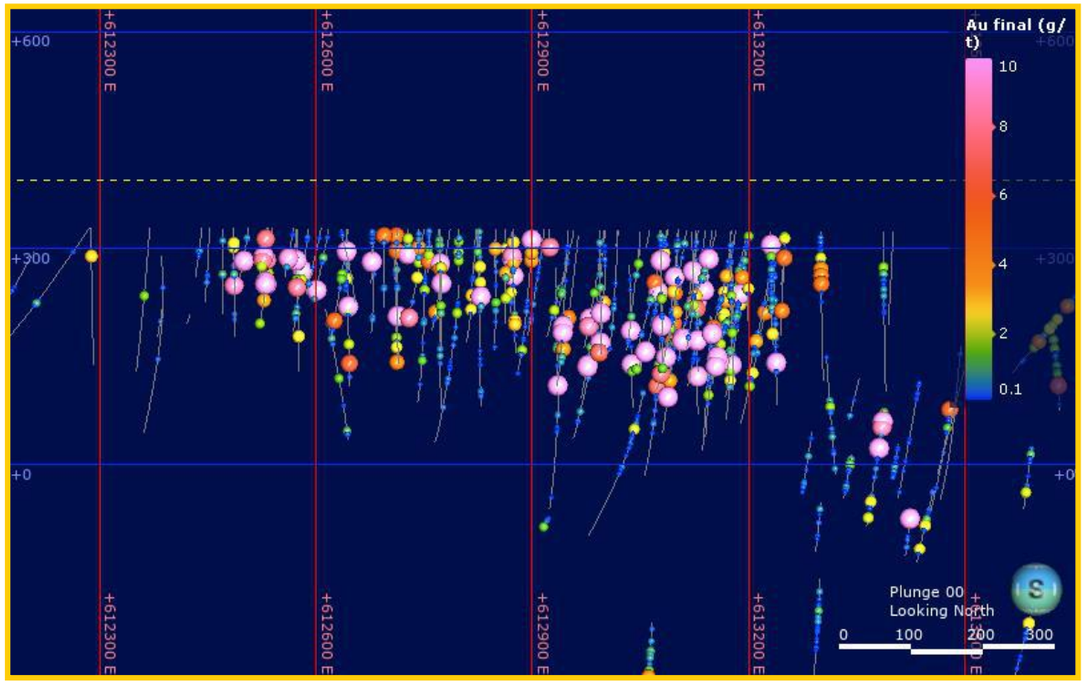

Forage	De (m)	À (m)	Longueur (m)	Au (g/t)
PEG-19-65	109,40	110,85	1,45	67,52
Incluant	109,40	110,20	0,80	4,13
Incluant	110,20	110,85	0,65	145,53
PEG-19-66	221,80	226,05	4,25	16,77
Incluant	221,80	222,90	1,10	10,94
Incluant	222,90	224,00	1,10	11,45
Incluant	225,00	225,50	0,50	12,04
Incluant	225,50	226,05	0,55	73,05
PEG-19-68	189,60	194,50	4,90	27,46
Incluant	189,60	190,40	0,80	17,52
Incluant	191,00	191,60	0,60	33,19
Incluant	191,60	192,30	0,70	17,75
Incluant	192,30	193,00	0,70	79,44
Incluant	193,00	193,80	0,80	17,86
Incluant	193,80	194,50	0,70	25,62
PEG-19-88	57,50	58,00	0,50	62,81
PEG-19-89	193,20	207,80	14,60	16,48
Incluant	202,85	207,80	4,95	47,69
Incluant	205,10	206,30	1,20	191,48

Note : Les résultats de forage de Gratien présentés ci-dessus représentent la longueur des carottes. L'épaisseur réelle est estimée à 65-90% de la longueur de carotte rapportée.

LES FORAGES DE 2019 DANS LA GREY CAT ZONE (GCZ)

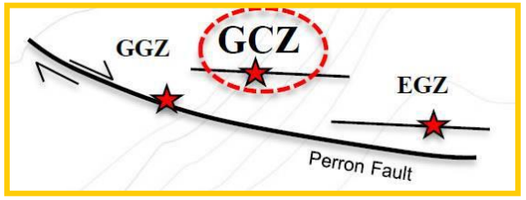

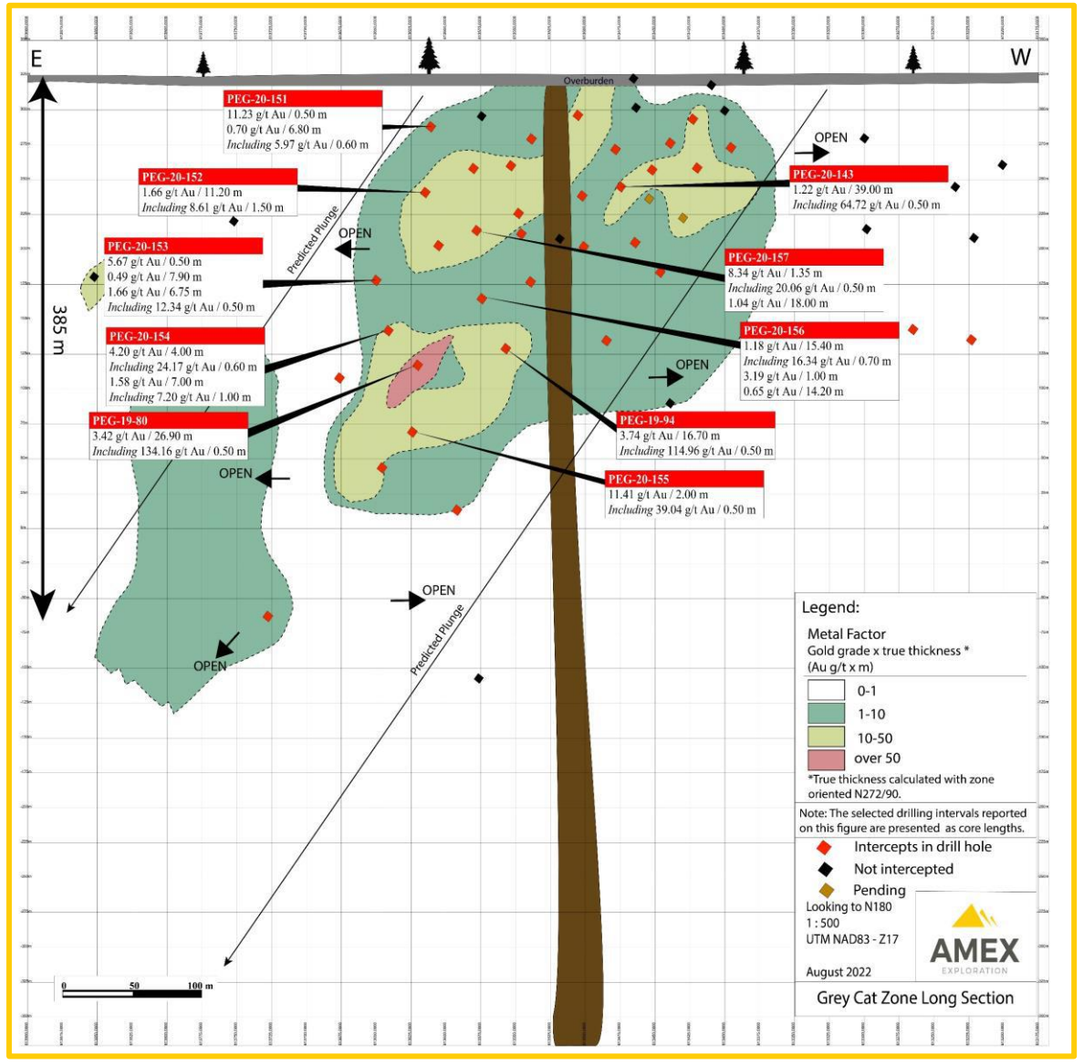

Forage	De (m)	À (m)	Longueur (m)	Au (g/t)
PEG-19-78	94,00	128,00	34,00	1,89
Incluant	94,00	101,50	7,50	5,07
Incluant	117,10	128,00	10,90	2,25
PEG-19-80	243,10	270,00	26,90	3,42
Incluant	243,10	246,75	3,65	4,70
Incluant	268,00	270,00	2,00	35,98
PEG-19-82	20,00	48,00	28,00	1,26
Incluant	22,10	23,20	1,10	17,91
Incluant	45,20	45,70	0,50	8,27
PEG-19-94	238,00	244,50	6,50	9,39
Incluant	240,70	241,20	0,50	114,96
PEG-19-103	86,90	89,60	2,70	23,95
Incluant	87,60	88,30	0,70	91,06

NB: les résultats de forage de Grey Cat présentés ici représentent la longueur de la carotte. L'épaisseur réelle est estimée à 50-70% de la longueur de carotte rapportée.

LA TEAM ZONE – NOUVELLE DÉCOUVERTE

Forage	De (m)	À (m)	Lon-gueur (m)	Au (g/t)	Profondeur verticale
PE-22-554*	149,5	313	163,5	1,08	~110 to 230
incluant	298,5	307	8,5	7,9	
PE-22-548*	214	228,5	14,5	6,75	~180 to 250
incluant	221	222,5	1,5	26,34	
incluant	224	225,5	1,5	32,6	
et	276	293	17	1,74	
PE-22-556*	26,25	28,5	2,25	19,04	~20
PE-22-561*	116	140	24	1,78	~100-125
incluant	129,5	140	10,5	3,31	
PE-22-545*	177,5	184,5	7	2,09	~150 to 295
et	213,5	225,3	11,8	1,07	
et	249	249,5	0,5	22,1	
et	365,6	367	1,4	68,66	
PE-22-580	281,1	285	3,9	9,21	~210 to 305
et	322,7	337,1	14,4	0,84	
incluant	326,7	330,6	3,9	2,03	
et	411,4	412,4	1	72,06	
incluant	411,4	411,9	0,5	141,82	
PE-22-570	144,5	155	10,5	2,71	~100 to 140
incluant	153,5	154	0,5	38,97	
PE-22-568	152,7	160,9	8,2	4,73	~115 to 220
incluant	156,5	157,5	1	27,07	

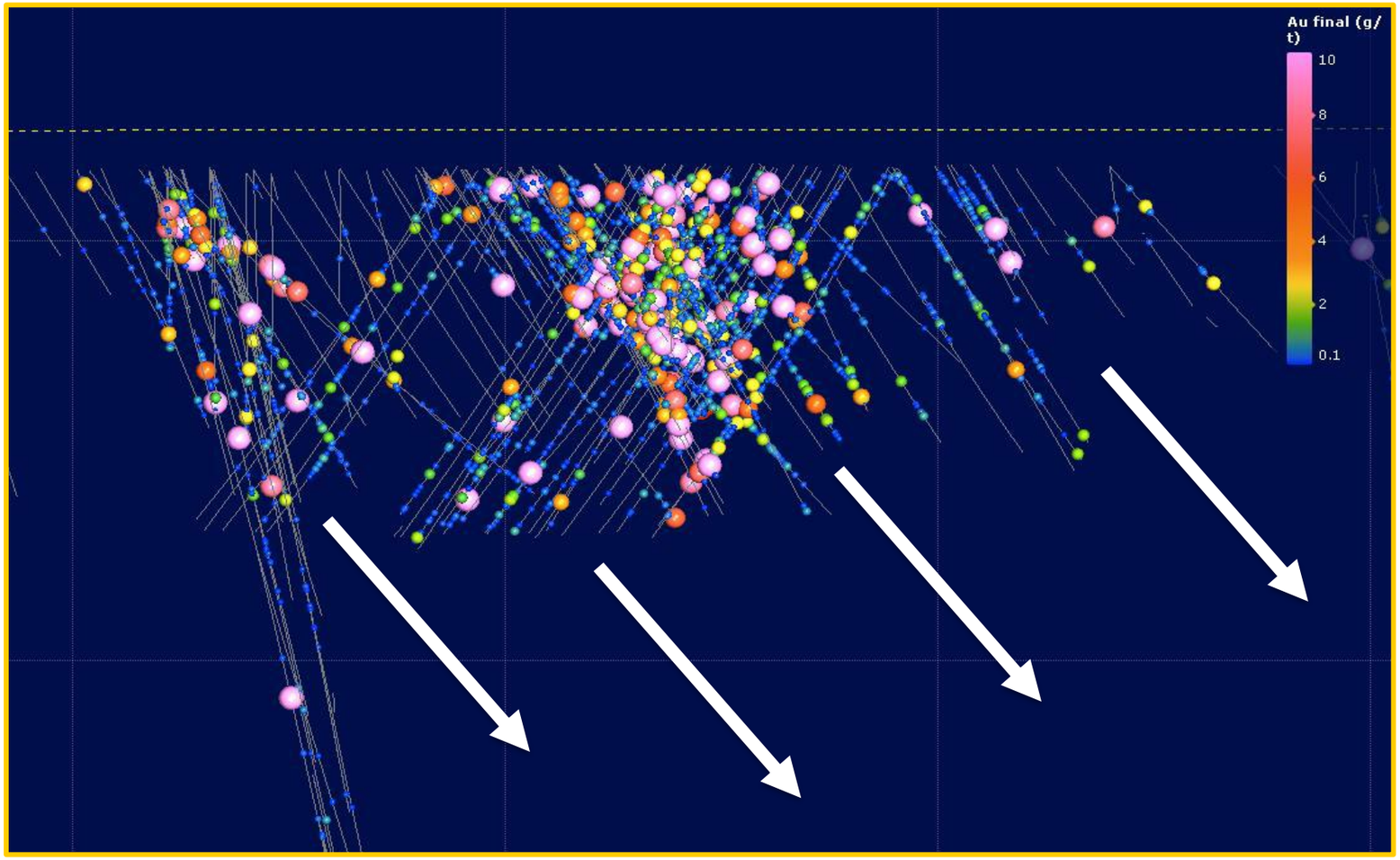

- La Team Zone consiste en un système minéralisé à grande échelle contenant des plongements subparallèles à haute teneur plongeant vers l'est. La minéralisation se présente sous forme de veines/veinules de stockwork.

Note: Les intervalles de forage ci-dessus sont présentés en longueurs de carottes, car L'épaisseur réelle estimée est actuellement inconnue.

DES NOUVELLES DÉCOUVERTES D'OR

La E2 GOLD ZONE

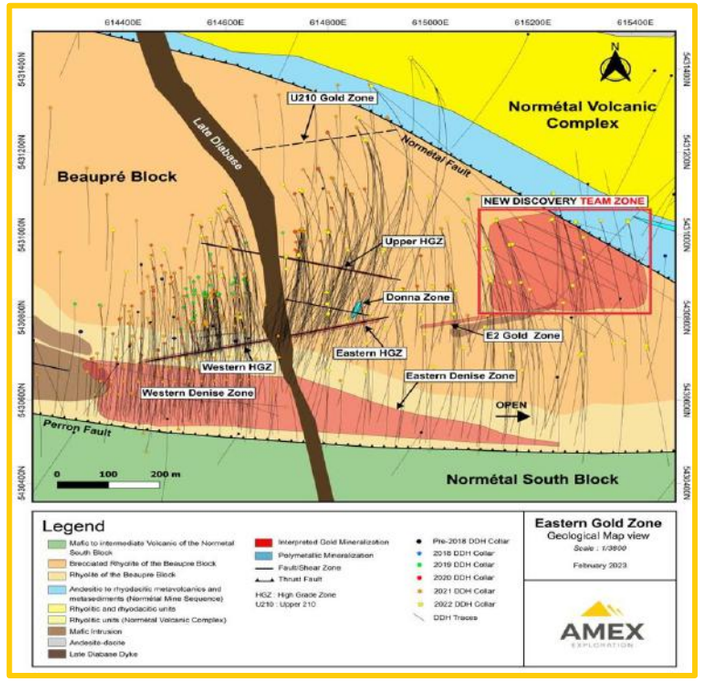



Forage	De (m)	À (m)	Longueur (m)	Au (g/t)	Cu (%)	Zone	Profondeur verticale (m)
PE-20-210	108,80	112,70	3,90	58,25		210 Zone	110
Incluant	111,20	111,70	0,50	412,30			
PE-21-041	288,60	293,70	5,10	31,87		Alizee	200
PEX-20-034	150,00	163,85	13,85	5,58		E2	135
PEX-21-066	226,25	234,70	8,45	4,54			200
PE-21-318W1	1123,00	1179,00	56,00	1,37	0,25	Donna	950
Incluant	1141,50	1156,20	14,70	3,59	0,72		
PEX-20-003	76,00	109,80	33,80	0,75		E3	75
PE-20-190	625,00	642,20	17,20	1,01		UHGZ	580

NB : les intervalles de forage sélectionnés indiqués sur cette figure sont présentés sous forme de longueurs de carottes, car son épaisseur réelle estimée est actuellement inconnue.

DÉCOUVERTES DE MÉTAUX DE BASE

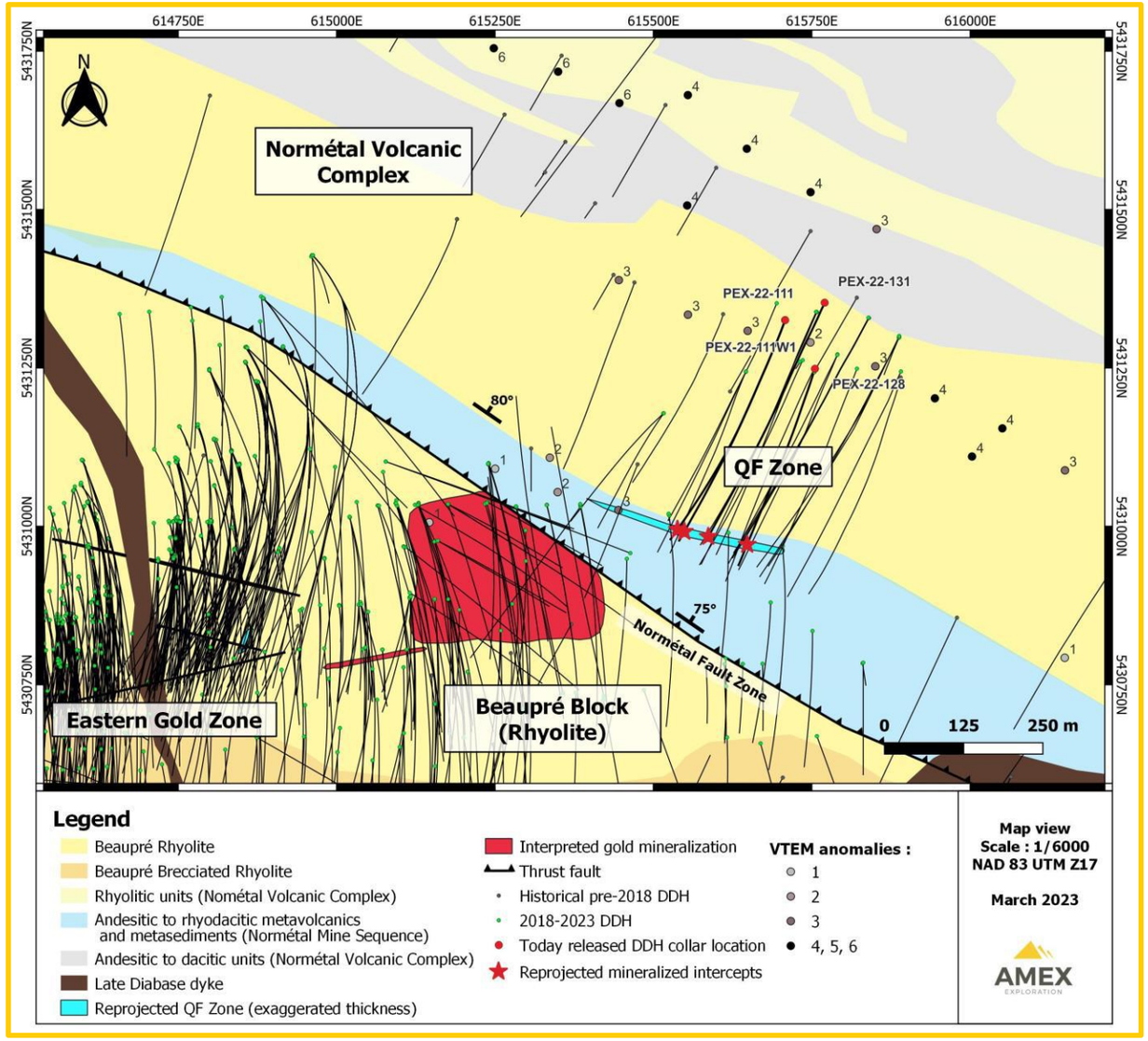

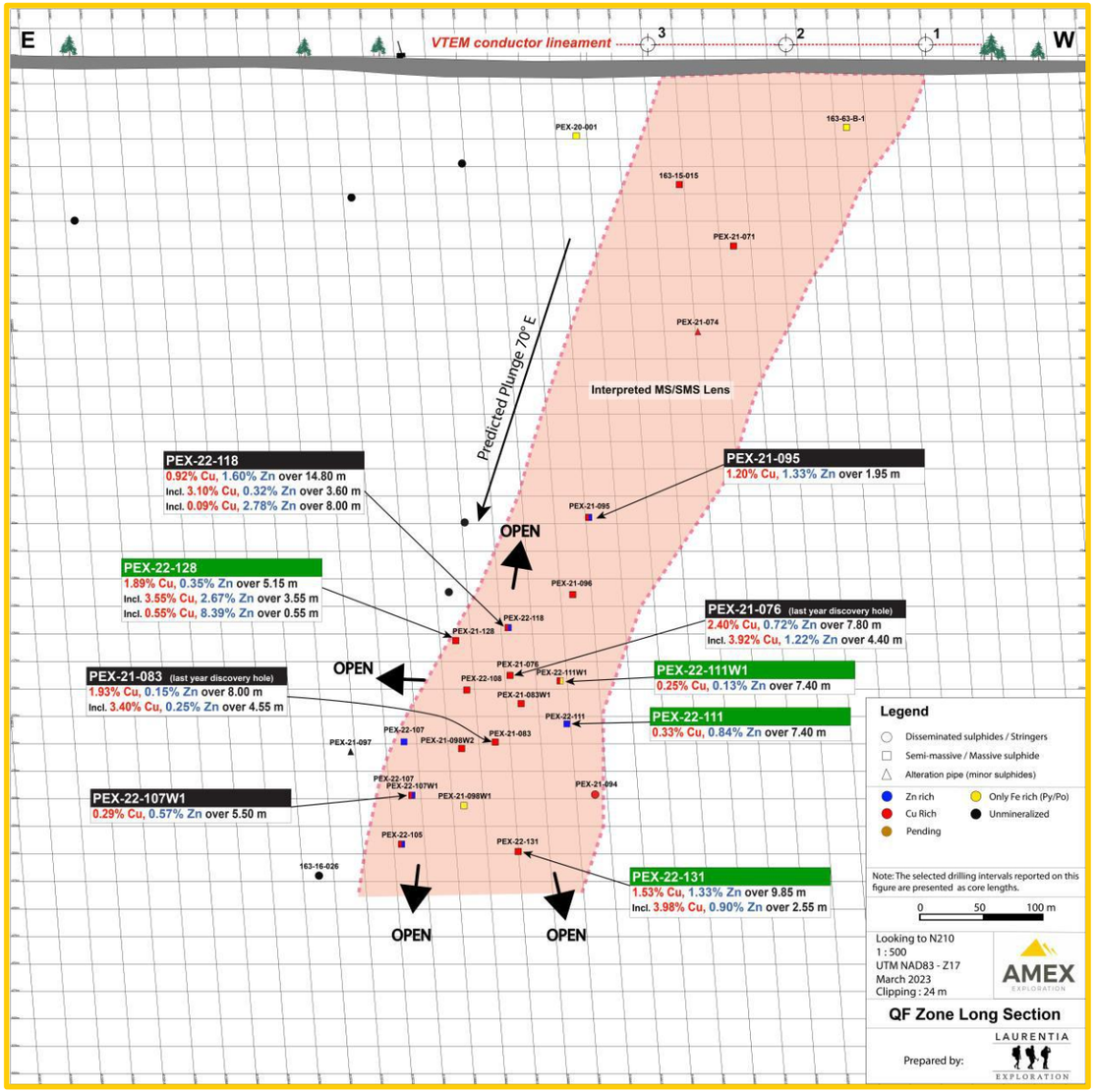

NB : Les intervalles de forage pour la QF zone sont présentés en longueurs de carottes

GÉOCHIMIE RÉGIONALE
NOUVELLES CIBLES D'EXPLORATION POUR L'ENSEMBLE DE LA PROPRIÉTÉ

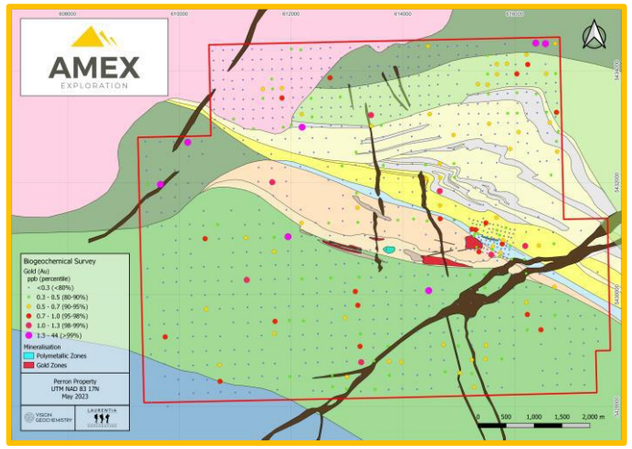

Au - écorce

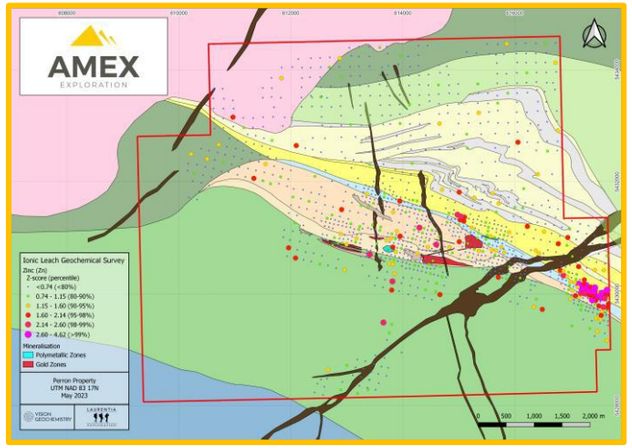

Zn - sol

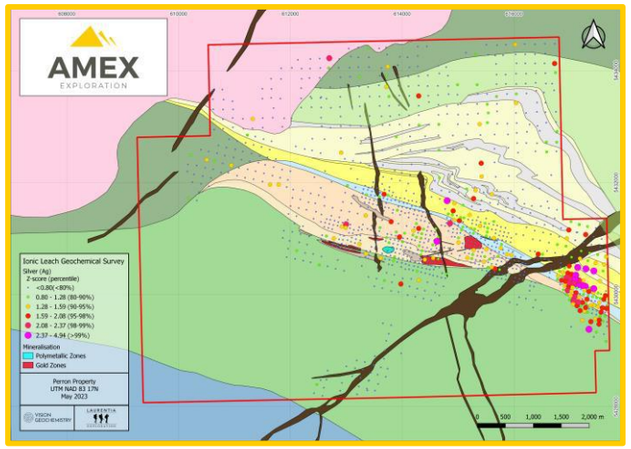

Ag - sol

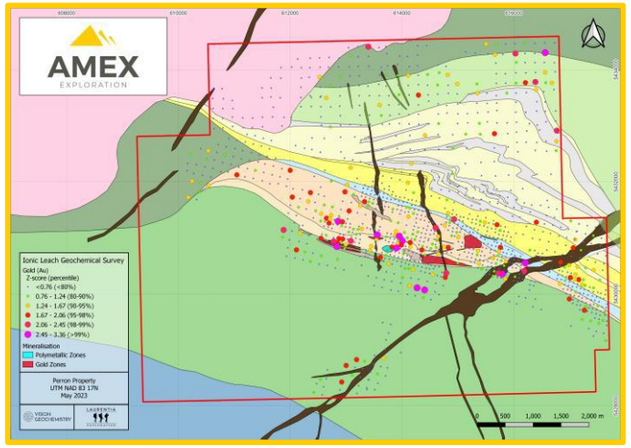

Au - sol

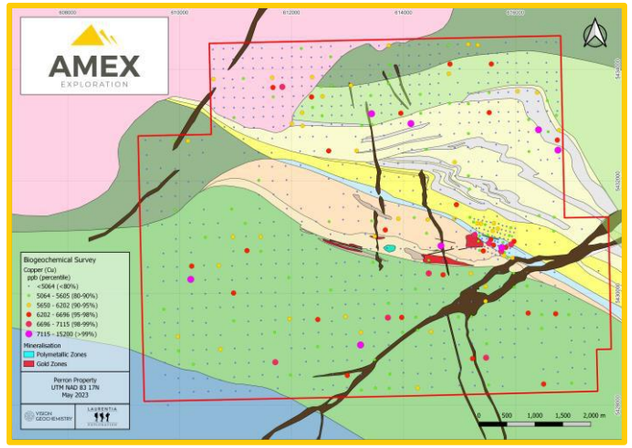

Cu - écorce

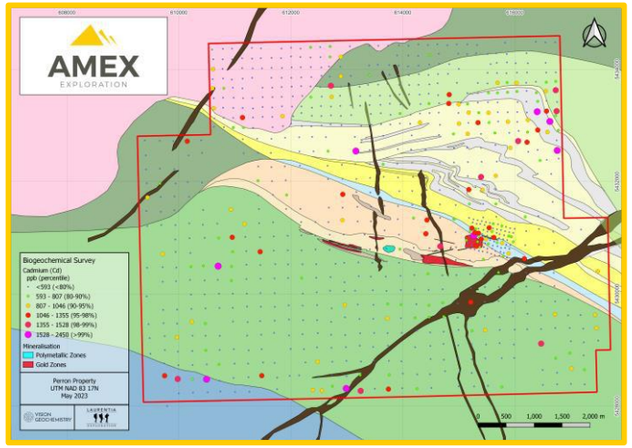

Cd - écorce

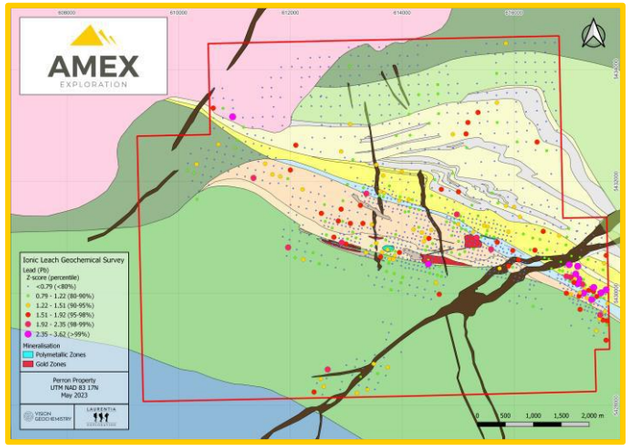

Pb - sol

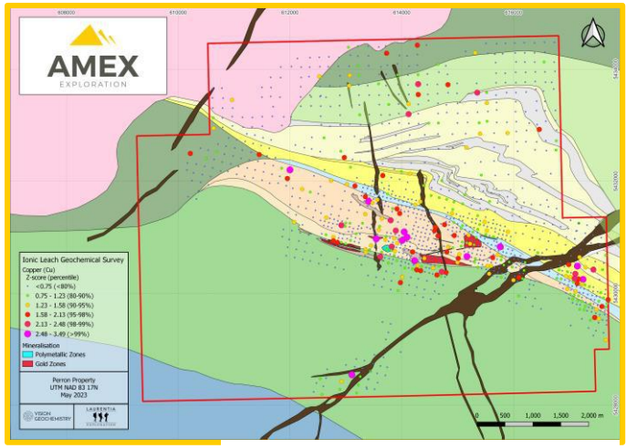

Cu - sol

INCENDIES DE FORÊT ET CHEMINS FORESTIERS - EASTERN GOLD ZONE

L'INFRASTRUCTURE DE NORMÉTAL

La propriété aurifère de Perron est entièrement accessible toute l'année par des routes et des chemins forestiers entretenus par le gouvernement et se trouve à proximité des services d'électricité et d'eau.

OBJECTIFS DE L'ENTREPRISE

- Définir la Team Zone à partir de la surface jusqu'à ~450 m à des intervalles de 50 m
- Extension de la Gratien Gold Zone et la Grey Cat Zone vers l'ouest et en profondeur
- Forage SMV sur la nouvelle cible orientale et la QF Zone
- Poursuite du forage du corridor aurifère N110 à la recherche de pousses de type HGZ
- Extension de la Denis Zone et forages intercalaires au besoin
- Forage intercalaire dans la HGZ selon les besoins
- Poursuite du programme de géochimie de surface
- Estimation des ressources - Objectif T1 2024
- Études techniques, économiques et environnementales - Objectif T2 2024
- Renforcer l'équipe de direction en mettant l'accent sur le développement et l'exploitation minière